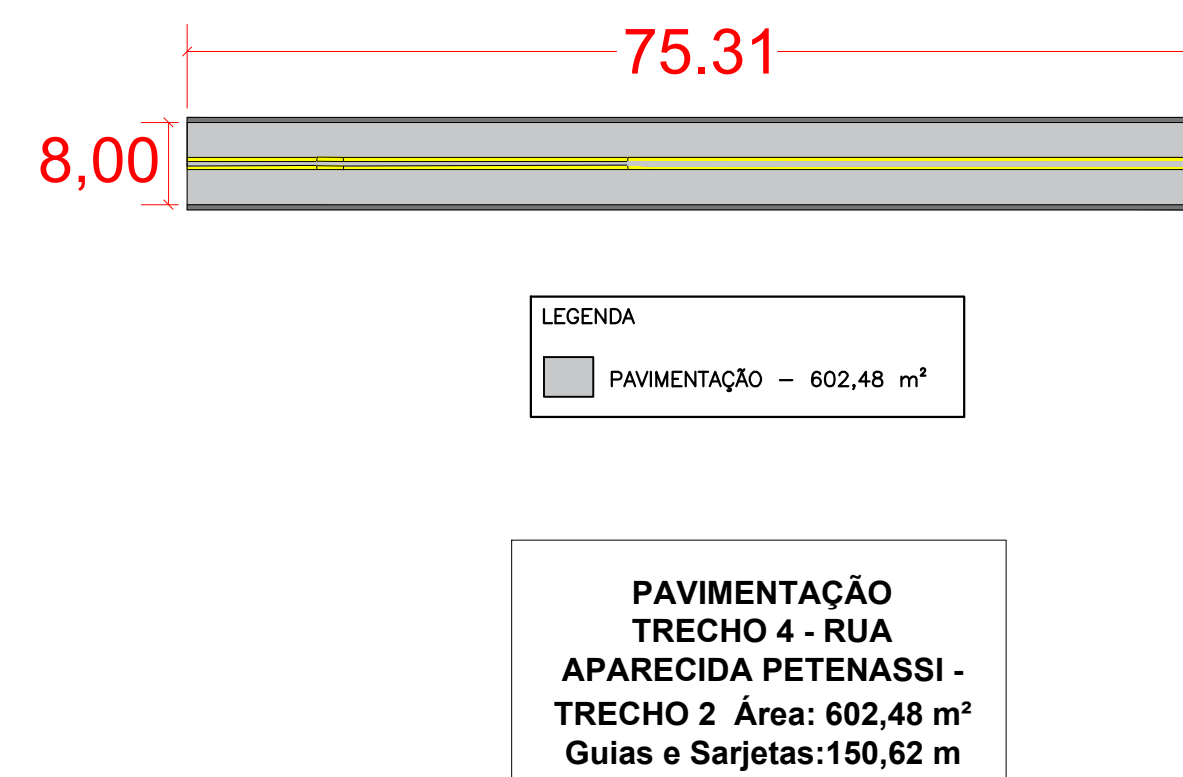

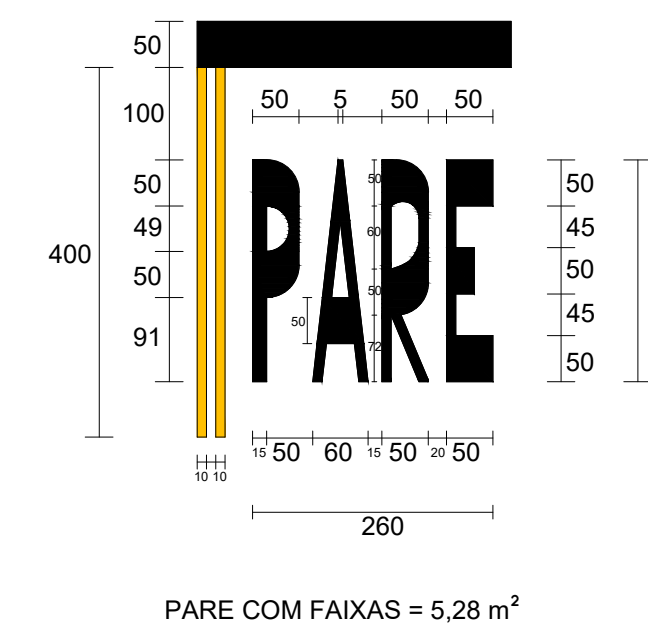


TABELA - PAVIMENTAÇÃO				
ITEM	RUA	LARGURA	COMPRIMENTO	ÁREA (M²)
1	PROLONGAMENTO RUA APARECIDA PETENASSI	8,00 m	555,80 m	4.446,40 m²
2	PROLONGAMENTO RUA WALDEMAR ZANATA	7,20 m	73,50 m	529,20 m²
3	RUA PROJETADA 01	8,00 m	379,80 m	3.038,40 m²
4	PROLONGAMENTO RUA APARECIDA PETENASSI - TRECHO 02	8,00 m	75,31 m	602,48 m²
			TOTAL	8.616,48 m²



LOCAL: PROLONGAMENTO RUA APARECIDA PETENASSI
PROLONGAMENTO RUA WALDEMAR ZANATA,
RUA PROJETADA 01

ESPIRITO SANTO DO TURVO – SP



DECLARO QUE A APROVAÇÃO DO PROJETO PELA PREFEITURA NÃO IMPLICA NO RECONHECIMENTO DO DIREITO DE PROPRIEDADE DO TERRENO.

PROPRIETÁRIO: PREFEITURA MUNICIPAL ESPÍRITO
SANTO DO TURVO CNPJ Nº 57.264.509/0001-69

AREAS:

DE PAVIMENTAÇÃO 8.616,48m²

DE GUIA2.148,82 ml

TOTAL 8.616,48m²

APROVAÇÃO

AUTOR DO PROJ. RESP. TÉCNICO

 **Wislei Rogato**
Engenheiro Civil CREA/SP 5070908896
Rua Rio de Janeiro, 1079 - Centro
Ourinhos - SP - Fone - (014) 99873-6835 - CEP - 19900-002
e-mail - wisleirfengenharia@gmail.com

ART N°: